

La Concesión Transversal del Sisga informa su Plan de Manejo de Tráfico, para realizar obras de iluminación en los túneles ubicados en las Unidades Funcionales 2 y 3

Guateque, Boyacá, 18 de noviembre de 2020. Con el fin de mantener informada a la comunidad y usuarios del corredor vial, la Concesión Transversal Del Sisga S.A.S, da a conocer el **Plan de Manejo de Tráfico**, para realizar las obras de iluminación en los túneles ubicados en las Unidades Funcionales 2 y 3, actividades que se encuentran contempladas en el contrato de concesión bajo esquema APP No.009 del 10 de Julio de 2015.

El Plan de Manejo de Tráfico contempla lo siguiente:

- **Cierres viales entre el PR13+300 y el PR 41+800 Ruta Nacional 5608 vía Guateque - Santa María.**
- **Estos cierres se realizarán desde el 09 de diciembre de 2020 - hasta el 09 de febrero de 2021, en el horario de: 8:00 PM a 5:00 AM**
- El PMT (Plan de Manejo de Tráfico) contempla la instalación de señalización respectiva en todo el tramo, la cual será socializada a la comunidad con antelación y de manera directa, a través de volantes y pasacalles, así como por medio de los canales de comunicación oficiales de la Concesión como: página web: www.concesiondelsisga.com.co, Twitter [@Concesion_Sisga](https://twitter.com/Concesion_Sisga), Emisora La Voz de Garagoa 990 AM y reuniones con las autoridades municipales.
- Los equipos para el mantenimiento, construcción y demás trabajos que adelanta la Concesión, son realizados con vehículos de maquinaria pesada, siendo importante el ejercicio de cultura vial por parte de los usuarios de la vía.
- Las rutas alternas son:

1) Aguaclara- Bogotá

Aguaclara- Villavicencio (6511 Aguaclara – Barranca de Upía; 6510 Villavicencio- Barranca de Upía) y Villavicencio – Bogotá (4006 Bogotá – Villavicencio)

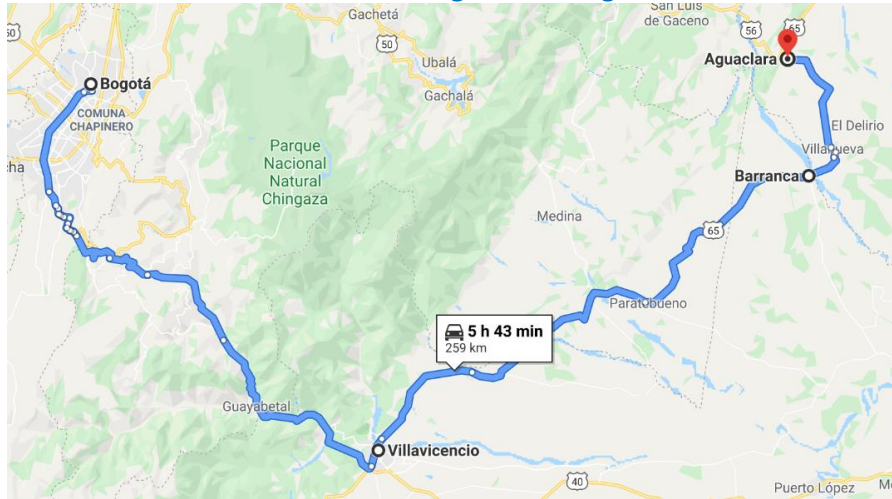
2) Santa María- San Luis de Gaceno-Sisga

Santa María-San Luis de Gaceno-El Secreto-Paez-Miraflores-Jenesano- Ventaquemada- Villapinzón -Chocontá - Sisga.

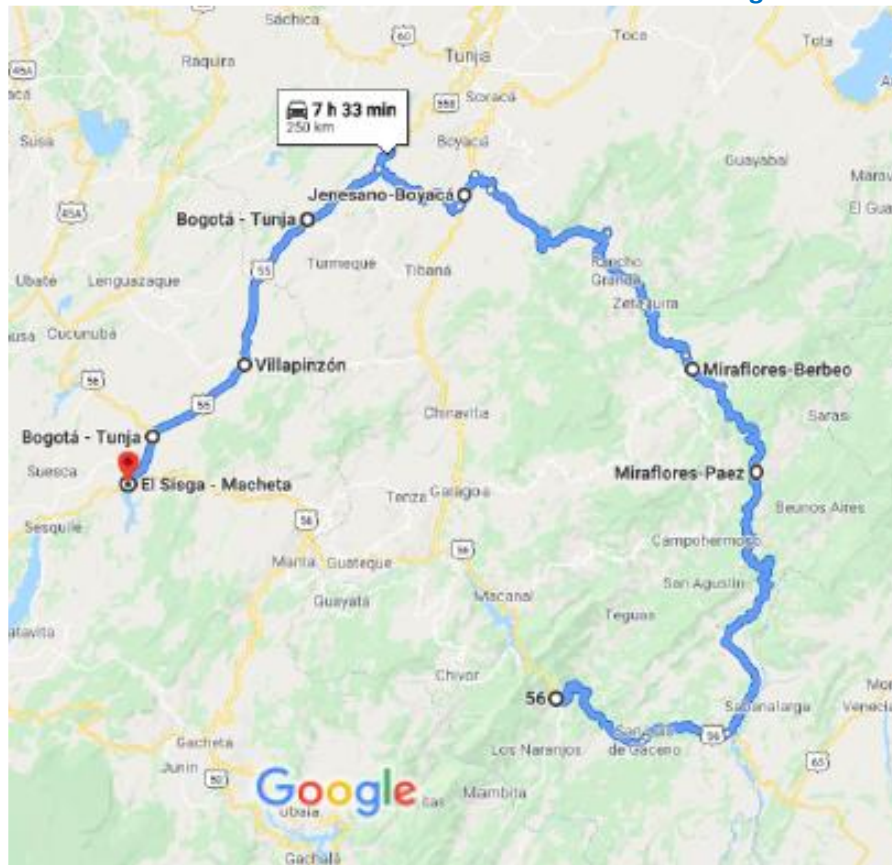
3) El Sisga – Garagoa

Garagoa-Chinavita-Tibaná-Jenesano-Soracá-Variante Tunja/Bogotá-Ventaquemada-Villapinzon-Cocontá y Sisga.

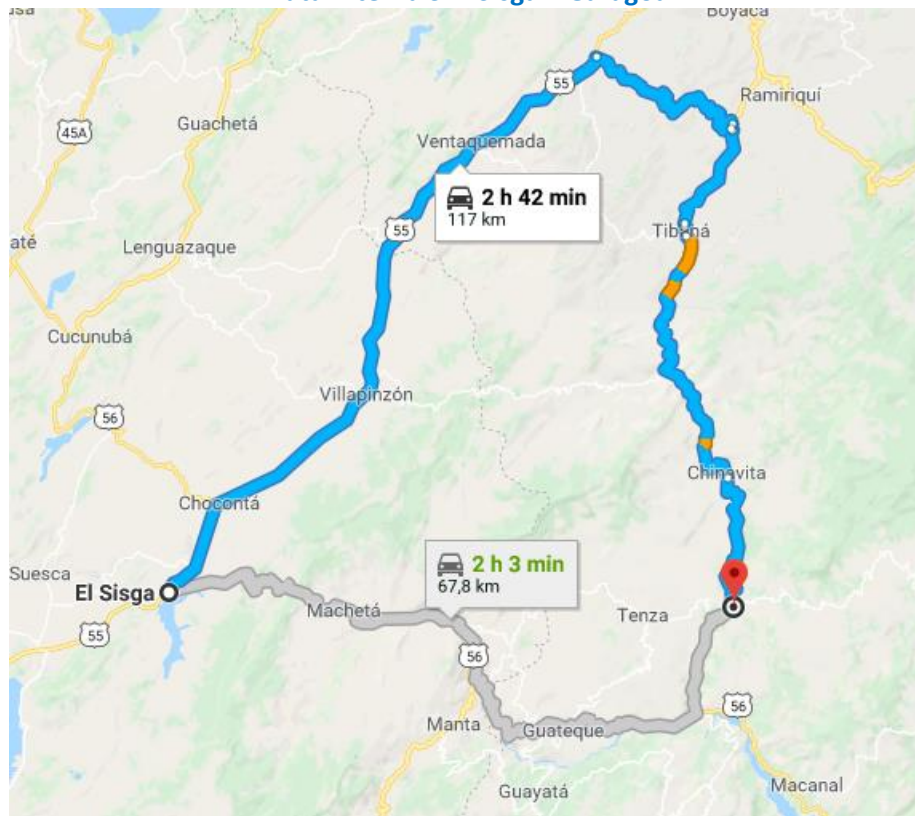
Ruta Alternativa 1 Aguaclara- Bogotá



Ruta Alternativa 2 Santa María- San Luis de Gaceno-Sisga



Ruta Alternativa 3 El Sisga – Garagoa



Invitamos a nuestros usuarios a mantenerse informados a través de los canales oficiales de la Concesión:

Twitter [@Concesion_Sisga](https://twitter.com/Concesion_Sisga)
Emisora La Voz de Garagoa **990 AM**
Línea de atención al usuario **320-9284913**
Línea de emergencias **321-9823687 / 316-5497841**
www.concesiondelsisga.com.co