



Concesión Transversal del Sisga S.A.S.

NIT. 901.161.505-6
Calle 93B No. 19-21, Piso V
Bogotá D.C. Colombia
Tel. +(57-1) 7424880
www.concesiondelsisga.com.co

AVISO No.147 DE FECHA 31 ENE 2020

La **AGENCIA NACIONAL DE INFRAESTRUCTURA-ANI**, establecimiento público creado por el Decreto No 4165 del 03 de Noviembre de 2011, entidad que remplazo al **INSTITUTO NACIONAL DE CONCESIONES INCO-** para todos los efectos de estructurar el transporte, en cumplimiento de lo establecido en el Art 13 de la Ley 9 de 1989 y Art 61 de la Ley 388 de 1997, ha delegado a la **CONCESIÓN TRANSVERSAL DEL SISGA S.A.S.**, la gestión predial para realizar el procedimiento de adquisición de predios requeridos en el Proyecto Trasversal del Sisga, labor que esta realiza a nombre de la referida entidad de acuerdo al mandato legal del Art 34 de la Ley 105 de 1993.

Así mismo, en cumplimiento de los objetivos y fines señalados por la Ley, la **AGENCIA NACIONAL DE INFRAESTRUCTURA**, requiere comprar predios, conforme a la afectación que se debe realizar, dentro del mencionado Proyecto, que interconectará los municipios de Choconta (Sisga)-Macheta-Guateque-San Luis de Gaceno- Sabanalarga (Casanare).

En virtud de lo anterior y de conformidad con el artículo 69 Párrafo 2 del C.P.A. y C.A., el Representante Legal Suplente de la **CONCESIÓN TRANSVERSAL DEL SISGA S.A.S.**

HACE SABER

Que el día veinticuatro (24) de diciembre de 2019, la Agencia Nacional de Infraestructura - ANI, expidió la Resolución No. 1981 del 2019 "*Por medio de la cual se ordena la imposición administrativa de una servidumbre de paso y/o conducción de aguas de escorrentías sobre una franja de terreno que hace parte del inmueble rural denominado "Santa Verónica", Localizado en la Vereda Juntas del Municipio de Guateque, Departamento de Boyacá, identificado con el Folio de Matrícula Inmobiliaria No. 079-35048 de la Oficina de Registro de Instrumentos Públicos de Guateque, para el Proyecto Vial CORREDOR TRANSVERSAL DEL SISGA (SISGA-MACHETA-GUATEQUE- SAN LUIS DE GACENO - AGUA CLARA*" dirigida a la señora MARÍA ROSA DELIA MEDINA MARTÍN, cuyo contenido es el siguiente:




Concesión Transversal del Sisga S.A.S.

NIT. 901.161.505-6
Calle 93B No. 19-21, Piso V
Bogotá D.C. Colombia
Tel. +(57-1) 7424880
www.concesiondelsisga.com.co

19-12-19

REPÚBLICA DE COLOMBIA


Libertad y Orden

MINISTERIO DE TRANSPORTE

AGENCIA NACIONAL DE INFRAESTRUCTURA

RESOLUCIÓN No. **1981** DE 2019
(**24 DIC 2019**)

"Por medio de la cual se ordena la imposición administrativa de una servidumbre de paso y/o conducción de aguas de escorrentías sobre una franja de terreno que hace parte del inmueble rural denominado Santa Verónica, ubicado en la Vereda Juntas, Municipio de Guateque, Departamento de Boyacá, identificado con el Folio de Matrícula Inmobiliaria No. 079-35048 de la Oficina de Registro de Instrumentos Públicos de Guateque, para el Proyecto de Infraestructura de Transporte Vial corredor TRANSVERSAL DEL SISGA (SISGA-MACHETA-GUATEQUE-SAN LUIS DE GACENO - AGUA CLARA "

EL VICEPRESIDENTE DE PLANEACIÓN, RIESGOS Y ENTORNO DE LA AGENCIA NACIONAL DE INFRAESTRUCTURA,

En ejercicio de sus facultades constitucionales y legales, en especial las conferidas en el Decreto 4165 de 2011, el numeral 6 del artículo 1º de la Resolución No. 955 de 2016 y la Resolución 940 del 27 de junio de 2019, expedidas por la Agencia Nacional de Infraestructura.

CONSIDERANDO:

Que el Artículo 58 de la Constitución Política de 1991, establece que la propiedad es una función social que implica obligaciones y que, si de la aplicación de una norma expedida por motivos de utilidad pública o interés social resultaren en conflicto los derechos de los particulares con la necesidad por ella reconocida, el interés privado deberá ceder al interés público o social.

Que el Artículo 19 de la Ley 1682 de 2013, define como un motivo de utilidad pública e interés social la ejecución y/o desarrollo de proyectos de infraestructura del transporte a los que se refiere esta Ley, así como el desarrollo de las actividades relacionadas con su construcción, mantenimiento, rehabilitación o mejora.

Que el Artículo 38 de la Ley 1682 de 2013, dispone que durante la etapa de construcción de los proyectos de infraestructura de transporte y con el fin de facilitar su ejecución la Nación a través de los jefes de las entidades de dicho orden tienen facultades para imponer servidumbres en todo el territorio Nacional, mediante acto administrativo, previo agotamiento de una etapa de negociación directa.

Que mediante el Decreto 4165 de 2011, se cambió la naturaleza jurídica del Instituto Nacional De Concesiones - INCO de Establecimiento Público a Agencia Nacional Estatal de naturaleza especial, del sector descentralizado de la Rama Ejecutiva del Orden Nacional, con personería jurídica, patrimonio propio y autonomía administrativa, financiera y técnica, que se denominará Agencia Nacional de Infraestructura - ANI, adscrita al Ministerio de Transporte.

Que el Artículo 3º del Decreto 4165 de 2011, establece que el objeto de la Agencia Nacional De Infraestructura - ANI, es planear, coordinar, estructurar, contratar, ejecutar, administrar y evaluar

RESOLUCIÓN No. 1981 DE 2019

Por medio de la cual se ordena la imposición administrativa de una servidumbre de paso y/o conducción de aguas de escorrentías sobre una franja de terreno que hace parte del inmueble rural denominado Santa Verónica, ubicado en la Vereda Juntas, Municipio de Guateque, Departamento de Boyacá, identificado con el Folio de Matrícula Inmobiliaria No. No. 079-35048 de la Oficina de Registro de Instrumentos Públicos de Guateque, para el Proyecto de Infraestructura de Transporte Vial corredor TRANSVERSAL DEL SISGA (SISGA-MACHETA-GUATEQUE-SAN LUIS DE GACENO - AGUA CLARA)

Página 2 de 7

proyectos de concesiones y otras formas de Asociación Público Privada (APP), para el diseño, construcción, mantenimiento, operación, administración y/o explotación de la infraestructura pública de transporte en todos sus modos y de los servicios conexos o relacionados y el desarrollo de proyectos de asociación público privada para otro tipo de infraestructura pública cuando así lo determine expresamente el Gobierno Nacional respecto de infraestructuras semejantes a las enunciadas.

Que el Artículo 1º del Decreto 738 de 2014, compilado por el Decreto 1079 de 2015, establece que tiene por objeto definir los términos en que deben surtirse las etapas para la constitución de servidumbres, mediante el agotamiento previo de la negociación directa o su imposición por vía administrativa, de conformidad con el artículo 38 de la Ley 1682 de 2013.

Que el Artículo 2º del Decreto 738 de 2014, compilado por el Decreto 1079 de 2015, prevé que el término máximo de treinta (30) días calendario, establecido en el artículo 38 de la Ley 1682 de 2013, empieza a correr a partir del día siguiente al recibo de la comunicación mediante la cual la autoridad presente la oferta que debe dirigirse al titular o titulares del derecho real de dominio o al poseedor o poseedores inscritos, según las disposiciones de la Ley 1437 de 2011. Dentro de este término, el interesado podrá aceptar, rechazar o presentar una contraoferta que debe ser considerada como una manifestación de interés en la negociación.

Que el Inciso 4 del Artículo 2º del Decreto 738 de 2014, compilado por el Decreto 1079 de 2015, consagra que en caso de acuerdo, la autoridad y el titular o titulares del derecho real de dominio o el poseedor o poseedores inscritos, procederán a suscribir la escritura pública de constitución de la servidumbre, que debe ser inscrita en la Oficina de Registro Público del lugar en que se encuentre matriculado el inmueble y protocolizarse la totalidad de los documentos atinentes a la negociación.

Que el Inciso 5 del Artículo 2º del Decreto 738 de 2014, compilado por el Decreto 1079 de 2015, establece que, si dentro del término establecido no se logra un acuerdo, la oferta es rechazada, o el afectado o los afectados guardan silencio en relación con la misma, o cuando habiendo aceptado la oferta no concurren a la suscripción de la escritura pública dentro del plazo acordado para el efecto, la negociación directa se entenderá fracasada y procederá la imposición por vía administrativa.

Que el Artículo 3º del Decreto 738 de 2014, compilado por el Decreto 1079 de 2015, determina que dentro de los diez (10) días siguientes a la fecha en que de acuerdo con lo dispuesto en el artículo 2º se entienda fracasada la negociación, la entidad procederá a imponer la servidumbre mediante acto administrativo. El trámite de notificaciones y recursos se debe regir por lo dispuesto en la Ley 1437 de 2011.

Que el Parágrafo del Artículo 3º del Decreto 738 de 2014, compilado por el Decreto 1079 de 2015, señala que durante el proceso de imposición de servidumbre por vía administrativa y siempre que no esté en firme el correspondiente acto administrativo, el titular o titulares del derecho real de dominio o el poseedor o poseedores inscritos en el folio de matrícula inmobiliaria, y la entidad pública respectiva, podrán llegar a un acuerdo sobre la servidumbre, caso en el cual se pondrá fin a la etapa de imposición administrativa de servidumbre.

Que el Vicepresidente de Planeación, Riesgos y Entorno de la Agencia Nacional de Infraestructura - ANI, ostenta la facultad específica de suscribir las resoluciones por medio de las cuales se imponen las servidumbres, cuando vencido el término legal no se haya llegado a un acuerdo respecto a la servidumbre, de conformidad con lo señalado en numeral 6 del Artículo 1º de la Resolución No. 955 del 23 de junio de 2016, expedida por la Agencia Nacional de Infraestructura.

Que el Proyecto de Infraestructura de Transporte Vial TRANSVERSAL DEL SISGA (SISGA-MACHETA-GUATEQUE-SAN LUIS DE GACENO - AGUA CLARA), se encuentra priorizado e incluido dentro de las



RESOLUCIÓN No. 1987 DE 2019

Por medio de la cual se ordena la imposición administrativa de una servidumbre de paso y/o conducción de aguas de escorrentías sobre una franja de terreno que hace parte del inmueble rural denominado Santa Verónica, ubicado en la Vereda Juntas, Municipio de Guatopeque, Departamento de Boyacá, identificado con el Folio de Matrícula Inmobiliaria No. No. 079-35048 de la Oficina de Registro de Instrumentos Públicos de Guateque, para el Proyecto de Infraestructura de Transporte Vial corredor TRANSVERSAL DEL SISGA (SISGA-MACHETA-GUATEQUE-SAN LUIS DE GACENO - AGUA CLARA)

Página 3 de 7

obras viales de la actual administración y declarado de utilidad pública e interés social, a través de la Resolución No. 574 del 24 de abril de 2015, proferida por la Agencia Nacional de Infraestructura - ANI.

Que la AGENCIA NACIONAL DE INFRAESTRUCTURA, en coordinación con CONCESIÓN DEL SISGA S.A.S., hoy CONCESIÓN TRANSVERSAL DEL SISGA SAS, de conformidad con el OTROSÍ número 4 del 16 de abril del 2018 en virtud del Contrato de Concesión bajo el esquema APP No. 009 del 10 de julio de 2015, se encuentra adelantando el proyecto vial TRANSVERSAL DEL SISGA (SISGA-MACHETA-GUATEQUE-SAN LUIS DE GACENO - AGUA CLARA) como parte de la modernización de la Red Vial Nacional, contemplada en la Ley 1450 del 16 de junio de 2011, Plan Nacional de Desarrollo para los años 2010 - 2014 "Prosperidad para todos".

Que para la ejecución del proyecto vial "Transversal del Sisga (Sisga-Macheta-Guateque San Luis de Gaceno- Agua Clara)", la Agencia Nacional de Infraestructura requiere la imposición de servidumbre de paso y/o conducción de aguas de escorrentías sobre una zona de terreno identificadas con la ficha predial No. TDS-01-211 SERVIDUMBRE del 01 de Junio de 2018, elaborada por la Concesión Transversal del Sisga S.A.S., con un área total de terreno requerida para la servidumbre de 0.0048 HA.

Que la zona de terreno requerida para la imposición de servidumbre de paso y/o conducción de aguas de escorrentías se segrega de un predio rural denominado Santa Verónica, ubicado en la Vereda Juntas, Municipio de Guateque, Departamento de Boyacá, identificado con el Folio de Matrícula Inmobiliaria No. 079-35048 de la Oficina de Registro de Instrumentos Públicos de Guateque y con la cédula catastral No. 15322000100010041000, de propiedad de la señora MARIA ROSA DELIA MEDINA MARTIN, identificada con cedula de ciudadanía No. 41.300.108, para imponer administrativamente una servidumbre de paso y/o conducción de aguas de escorrentías con destino al Proyecto de Infraestructura Vial CORREDOR TRANSVERSAL DEL SISGA (SISGA-MACHETA-GUATEQUE-SAN LUIS DE GACENO-AGUA CLARA).

Que los linderos generales del inmueble antes descrito están contenidos en la en la Escritura Publica No. 501 del 18 de noviembre de 2016 de la Notaría Única de Tenza.

Que los linderos específicos de las franjas de terreno que requiere la Agencia Nacional de Infraestructura - ANI, en coordinación con CONCESIÓN DEL SISGA S.A.S., hoy CONCESIÓN TRANSVERSAL DEL SISGA S.A.S., para imponer la servidumbre de paso y/o conducción de aguas de escorrentías, mediante acto administrativo, para el Proyecto de Infraestructura Vial CORREDOR TRANSVERSAL DEL SISGA (SISGA-MACHETA-GUATEQUE-SAN LUIS DE GACENO-AGUA CLARA), se encuentran consignados en la Ficha de Afectación Predial No. TDS-01-211 SERVIDUMBRE del 01 de Junio de 2018, y se discriminan de la siguiente manera:

LIND. SERVIDUMBRE	LONGITUD	COLINDANTES
NORTE	5,86	VÍA QUE CONDUCE DE GUATEQUE A SUTATENZA (P5 A P6)
SUR	2,00	MISMO PREDIO (P2 A P3)
ORIENTE	10,34	MISMO PREDIO (P6 A P2)
OCCIDENTE	10,31	CUERPO DE AGUA (P3 A P5)

Incluyendo los cultivos y especies que se relacionan a continuación:





RESOLUCIÓN No. 0981 DE 2019

"Por medio de la cual se ordena la imposición administrativa de una servidumbre de paso y/o conducción de aguas de escorrentías sobre una franja de terreno que hace parte del inmueble rural denominado Santa Verónica, ubicado en la Vereda Juntas, Municipio de Guateque, Departamento de Boyacá, identificado con el Folio de Matricula Inmobiliaria No. 079-35048 de la Oficina de Registro de Instrumentos Públicos de Guateque, para el Proyecto de Infraestructura de Transporte Vial corredor TRANSVERSAL DEL SIGGA (SIGGA-MACHETA-GUATEQUE-SAN LUIS DE GACENO-AGUA CLARA"

Página 4 de 7

Que el 01 de Junio de 2018, la Concesión Transversal del Sigga S.A.S., realizó el estudio de títulos del inmueble en el cual conceptuó que es viable la negociación directa o imposición administrativa de la servidumbre.

Que el 23 de agosto del 2018, la Corporación Registro de Avaluadores y Lonja Colombiana de la Propiedad Raíz, emitió el Informe Técnico de Avalúo Comercial Corporativo Rural Servidumbre No. TDS-01-211, fijando el mismo en la suma de DOSCIENTOS CUARENTA Y CINCO MIL CIENTO DIEZ PESOS CON OCHENTA CENTAVOS M.L. (\$245.110,80), que corresponde a la indemnización por servidumbre, anexos, cultivos y/o especies incluidas en ella, discriminados de la siguiente manera:

ITEM	DESCRIPCION	UNID	AREA AFECTADA TERRENO	VALOR UNITARIO	VALOR TOTAL
TOTAL TERRENO					\$ 245.110,80
CONSTRUCCIONES					\$ 0,00
TOTAL CONSTRUCCIONES					\$ 0,00
ANEXOS					\$ 0,00
TOTAL ANEXOS					\$ 0,00
CULTIVOS Y/O ELEMENTOS PERMANENTES					\$ 138.516,00
TOTAL CULTIVOS Y/O Elementos Permanentes					\$ 138.516,00
TOTAL AVALUO DE LA FRANJA AFECTADA					\$ 245.110,80

Que, con sustento en lo anterior, la Concesión Transversal del Sigga S.A.S., mediante el oficio No. CTS-037-2019 del 11 de marzo del 2019, realizó propuesta económica para la constitución voluntaria de servidumbre, la señora MARIA ROSA DELIA MEDINA MARTIN, identificada con cedula de ciudadanía No. 41.300.108, propietaria del inmueble, notificada por Aviso Web No. 98 de fecha 19 de julio del 2019, fijado en las páginas Web de la CONCESIÓN TRANSVERSAL DEL SIGGA SAS y de la ANI, del 19 de julio del 2019 al 25 de julio del 2019, quedando notificada el día 26 de julio de 2019, la titular del derecho real de dominio.

Que teniendo en cuenta, que no fue posible llegar a un acuerdo con la titular del derecho real de dominio del inmueble sobre el cual se impondrá la servidumbre de paso y/o conducción de aguas de escorrentías para el Proyecto de Infraestructura Vial CORREDOR TRANSVERSAL DEL SIGGA (SIGGA-MACHETA-GUATEQUE-SAN LUIS DE GACENO-AGUA CLARA), y debido a que han transcurrido treinta (30) días después de la notificación de la propuesta económica para la constitución voluntaria de servidumbre de paso y/o conducción de aguas de escorrentías, para la negociación directa, ésta se entiende fracasada, de conformidad con lo dispuesto en el Artículo 38 de la Ley 1682 de 2013 y el Artículo 2º del Decreto No. 738 de 2014, compilado en el Decreto 1079 del 2015.

Que en virtud de todo lo anterior, por motivos de utilidad pública e interés social se cumplen los presupuestos para acudir al proceso de imposición administrativa de servidumbre de paso y/o conducción de aguas de escorrentías que recae sobre un área de terreno con un total de 0.0048 HA HA, que hace parte del inmueble rural denominado Santa Verónica, ubicado en la Vereda Juntas, Municipio de Guateque, Departamento de Boyacá, identificado con el Folio de Matricula Inmobiliaria No. 079-35048 de la Oficina de Registro de Instrumentos Públicos de Guateque y con la cédula catastral No. 2518300000040038000, cuyos linderos se mencionaron en las consideraciones anteriores, para que la Agencia Nacional de Infraestructura, y la Concesión Transversal del Sigga S.A.S., ejerza plenamente el derecho de paso y/o conducción de aguas de escorrentías, que se impone mediante este acto administrativo debido a la utilidad pública e interés social del Proyecto de Infraestructura Vial CORREDOR TRANSVERSAL DEL SIGGA (SIGGA-MACHETA-GUATEQUE-SAN LUIS DE GACENO-AGUA CLARA), según el Artículo 58 de la Constitución Política de 1991, el Artículo 38 de la Ley 1682 de 2013 y el Decreto No. 738 de 2014, compilado por el Decreto 1079 de 2015.



RESOLUCIÓN No. 1981 DE 2019

*Por medio de la cual se ordena la imposición administrativa de una servidumbre de paso y/o conducción de aguas de escorrentías sobre una franja de terreno que hace parte del inmueble rural denominado Santa Verónica, ubicado en la Vereda Juntas, Municipio de Guateque, Departamento de Boyacá, identificado con el Folio de Matricula Inmobiliaria No. No. 079-35048 de la Oficina de Registro de Instrumentos Públicos de Guateque, para el Proyecto de Infraestructura de Transporte Vial corredor TRANSVERSAL DEL SISGA (SISGA-MACHETA-GUATEQUE- SAN LUIS DE GACENO - AGUA CLARA *

Página 5 de 7

Que la servidumbre de paso y/o conducción de aguas de escorrentías, que se impone mediante este acto administrativo es de carácter permanente e irrevocable partir de la inscripción del presente acto administrativo en Folio de Matricula Inmobiliaria No. No. 079-35048 de la Oficina de Registro de Instrumentos Públicos de Guateque, para que se permita a la Concesión Transversal del Sisga S.A.S.: a) Permitir la entrada de trabajadores y maquinarias del contratista de la obra, en nombre de la sociedad concesionaria delegada por la AGENCIA NACIONAL DE INFRAESTRUCTURA-ANI, para la construcción de encoles y/o descoles de los box culvert y/o canales y/o filtros y/o drenes; para la conducción de las aguas naturales; verificarlas, repararlas, modificarlas, mantenerlas cuando fuere el caso, no sin antes dar aviso a LA CONSTITUYENTE; salvo el caso de fuerza mayor o caso fortuito, procurando causar el menor daño posible a las cercas y cultivos; b) Remover los cultivos, especies y demás obstáculos que impidan o estorben en la construcción y mantenimiento de los descoles, encoles de las alcantarillas, canales, filtros y drenes para la conducción de aguas; c) Impedir que dentro del área de la servidumbre siembren árboles o especies vegetales que con el tiempo perjudiquen dichas construcciones e impida su mantenimiento; se construyan edificaciones; se ejecuten obras que impidan el libre ejercicio del derecho que la AGENCIA NACIONAL DE INFRAESTRUCTURA ANI, adquiera, siendo entendido que esta, no responderá de las consecuencias que se deriven de la violación de estos derechos

Que en mérito de lo expuesto,

RESUELVE:

ARTÍCULO PRIMERO: IMPÓNGASE ADMINISTRATIVAMENTE LA SERVIDUMBRE DE PASO Y/O CONDUCCIÓN DE AGUAS DE ESCORRENTÍAS, que se identifica en la Ficha de Afectación Predial No. TDS-01-211 SERVIDUMBRE del 01 de junio de 2018, sobre una zona de terreno requerida de 0.0048 HA., que hace parte del inmueble rural denominado Santa Verónica, ubicado en la Vereda Juntas, Municipio de Guateque, Departamento de Boyacá, identificado con el Folio de Matricula Inmobiliaria No. 079-35048 de la Oficina de Registro de Instrumentos Públicos de Guateque y con la cédula catastral No. 15322000100010041000, para que la Agencia Nacional de Infraestructura ANI, y el Concesionario Transversal del Sisga S.A.S., y demás usuarios del corredor vial de orden nacional ejerzan plenamente el derecho de PASO Y/O CONDUCCIÓN DE AGUAS DE ESCORRENTÍAS que se impone mediante este acto administrativo debido a la utilidad pública e interés social del Proyecto de Infraestructura Vial.

PARÁGRAFO 1: Los linderos específicos de las zonas de terreno afectadas por la AGENCIA NACIONAL DE INFRAESTRUCTURA – ANI a través del Concesionario Transversal del Sisga S.A.S., sobre la que se impone servidumbre de PASO Y/O CONDUCCIÓN DE AGUAS DE ESCORRENTÍAS, necesario para el desarrollo del Proyecto referido se encuentran consignados en la Ficha de Afectación Predial No. TDS-01-211 SERVIDUMBRE del 01 de junio de 2018, y se discriminan de la siguiente manera:

LIND. SERVIDUMBRE	LONGITUD	COLINDANTES
NORTE	5,86	VÍA QUE CONDUCE DE GUATEQUE A SUTATENZA (P5 A P6)
SUR	2,00	MISMO PREDIO (P2 A P3)
ORIENTE	10,34	MISMO PREDIO (P6 A P2)
OCCIDENTE	10,31	CUERPO DE AGUA (P3 A P5)

Incluyendo los cultivos y especies que se relacionan a continuación:

RESOLUCIÓN No. 1981 DE 2019

"Por medio de la cual se ordena la imposición administrativa de una servidumbre de paso y/o conducción de aguas de escorrentías sobre una franja de terreno que hace parte del inmueble rural denominado Santa Verónica, ubicado en la Vereda Juntas, Municipio de Guateque, Departamento de Boyacá, identificado con el Folio de Matrícula Inmobiliaria No. No. 079-35048 de la Oficina de Registro de Instrumentos Públicos de Guateque, para el Proyecto de Infraestructura de Transporte Vial corredor TRANSVERSAL DEL SISGA (SISGA-MACHETA-GUATEQUE-SAN LUIS DE GACENO-AGUA CLARA"

Página 6 de 7



ARTÍCULO SEGUNDO: PÁGUESE a favor de la señora MARIA ROSA DELIA MEDINA MARTIN, identificada con cedula de ciudadanía No. 41.300.108, titular pleno del derecho real de dominio del inmueble mencionado en el artículo primero de la presente resolución, la suma **DOSCIENTOS CUARENTA Y CINCO MIL CIENTO DIEZ PESOS CON OCHENTA CENTAVOS M.L. (\$245.110,80)**, según el Avalúo Comercial Corporativo Urbano Servidumbre TDS-01-211 elaborado por la Corporación Registro de Avaluadores y Lonja Colombiana de la Propiedad Raíz de fecha 23 de agosto del 2018, en la cuenta bancaria que informe la beneficiaria, en un único contado que corresponda al 100% de la suma referida.

PARÁGRAFO 1. En caso de no acreditarse cuenta bancaria por parte del beneficiario del pago, la concesión Transversal del Sisga S.A.S., a través del fideicomiso constituido para el desarrollo de las obras pactadas en el **CONTRATO DE CONCESIÓN BAJO EL ESQUEMA APP No.009 DEL 10 DE JULIO DE 2015** procederá a consignar el valor en el Banco Agrario de Colombia en la cuenta de pagos por imposición administrativa a favor de la señora MARIA ROSA DELIA MEDINA MARTIN, identificada con cedula de ciudadanía No. 41.300.108, considerándose que de esta manera ha quedado formalmente efectuado el pago.

PARÁGRAFO 2. La Concesión Transversal del Sisga S.A.S., deberá delimitar el área sobre la cual recae la servidumbre de paso y/o conducción de aguas de escorrentías referida en el artículo 1 de la presente resolución, y ejercer el cuidado y custodia respectivo.

ARTÍCULO TERCERO: ORDÉNESE a la Oficina de Registro de Instrumentos Públicos de Guateque, para que inscriba el presente acto administrativo en el Folio de Matrícula Inmobiliaria No. 079-35048 dentro de los cinco (5) días de ejecutoria del mismo.

ARTÍCULO CUARTO: REQUIÉRASE a la Autoridad de Policía del municipio territorialmente competente el acompañamiento para garantizar el acceso y el tránsito en la servidumbre que se impone en el artículo 1 de la presente resolución, en caso de que el titular del derecho real de dominio o terceros se nieguen a la entrega voluntaria, uso y goce efectivo de la zona de terreno objeto de la imposición administrativa de servidumbre ordenada a través de la presente resolución en el término de ejecutoria del presente acto administrativo o posteriormente.

PARÁGRAFO. La servidumbre de paso y/o conducción de aguas de escorrentías que se impone en el artículo 1 de la presente resolución, otorga a la Agencia Nacional de Infraestructura- ANI, y/o el concesionario que delegue esta, y demás usuarios del corredor vial de orden nacional el ejercicio pleno del derecho de paso y/o conducción de aguas de escorrentías del Proyecto de Infraestructura Vial **CORREDOR TRANSVERSAL DEL SISGA (SISGA-MACHETA-GUATEQUE- SAN LUIS DE GACENO-AGUA CLARA)**, y de todas las facultades necesarias para construir las obras necesarias, usar y gozar el derecho de circulación por la franja de servidumbre

ARTÍCULO QUINTO: NOTIFÍQUESE PERSONALMENTE a la señora MARIA ROSA DELIA MEDINA MARTIN, identificada con cedula de ciudadanía No. 41.300.108, quien figura como titular pleno del derecho real de dominio sobre el inmueble señalado en el artículo primero de este acto administrativo, o por aviso, en la forma prevista en los Arts. 67, 68 y 69 de la Ley 1437 de 2011.



Concesión Transversal del Sisga S.A.S.

NIT. 901.161.505-6
Calle 93B No. 19-21, Piso V
Bogotá D.C. Colombia
Tel. +(57-1) 7424880
www.concesiondelsisga.com.co

RESOLUCIÓN No. **7981** DE 2019

"Por medio de la cual se ordena la imposición administrativa de una servidumbre de paso y/o conducción de aguas de escorrentías sobre una franja de terreno que hace parte del inmueble rural denominado Santa Verónica, ubicado en la Vereda Juntas, Municipio de Guateque, Departamento de Boyacá, identificado con el Folio de Matrícula Inmobiliaria No. No. 079-35048 de la Oficina de Registro de Instrumentos Públicos de Guateque, para el Proyecto de Infraestructura de Transporte Vial corredor TRANSVERSAL DEL SISGA (SISGA-MACHETA-GUATEQUE-SAN LUIS DE GACENO - AGUA CLARA"


Página 7 de 7


ARTÍCULO SEXTO: Contra la presente Resolución procede el recurso de reposición, el cual deberá interponerse dentro de los diez (10) días siguientes a su notificación personal o por aviso, ante la Agencia Nacional de Infraestructura.

NOTIFÍQUESE Y CÚMPLASE

Dada en Bogotá D.C., a los

24 DIC 2019


DIEGO ALEJANDRO MORALES SIVA
Vicepresidente de Planeación, Riesgos y Entorno

Proyectó: Sociedad Concesión del Sisga S.A.S.
Revisó: Juan Camilo Galindo Matiz - Abogado GIT de Asesoría Jurídica Predial
Diana María Vaca Chavarría - Abogada GIT de Asesoría Jurídica Predial
Aprobó: Rafael Díaz-Granados Amaris - Coordinador GIT de Asesoría Jurídica Predial 



La movilidad
es de todos

Mintransporte



Agencia Nacional de
Infraestructura



VIGILADO
SuperTransporte



Concesión Transversal del Sisga S.A.S.

NIT. 901.161.505-6
Calle 93B No. 19-21, Piso V
Bogotá D.C. Colombia
Tel. +(57-1) 7424880
www.concesiondelsisga.com.co

Que la Concesión Transversal del Sisga, expidió las comunicaciones de citación CTS-2020-00000023 del 3 de enero del 2020, para la notificación personal de la Resolución de Imposición de Servidumbre No.1981 del 2019, a la señora MARÍA ROSA DELIA MEDINA MARTÍN, en la dirección del inmueble "Santa Verónica", ubicado en la Vereda Juntas, del Municipio de Guateque, Boyacá, de conformidad con el soporte que reposa en la carpeta predial TDS-01-211, la cual fue enviada por correo certificado por la empresa de correspondencia Interrapidísimo S.A.S., según número de guía 700031589751.

Hasta la fecha la propietaria del inmueble no ha concurrido a la Concesión Transversal del Sisga, para notificarse de la Resolución de Imposición de Servidumbre No.1981 del 2019, conforme a lo indicado en la comunicación de citación para notificación personal.

En la citación enviada se les informó las condiciones de modo, tiempo y lugar para efectuar la respectiva notificación, sin que se haya presentado a notificarse personalmente.

En consecuencia, de acuerdo con lo previsto en las disposiciones legales vigentes, se procede a realizar la notificación por aviso, que se considerará surtida al finalizar el día siguiente al de la entrega del presente aviso en el lugar de destino conforme al artículo 69 del Código de Procedimiento Administrativo y de lo Contencioso Administrativo (Ley 1437 de 2011).

Contra la Resolución de Imposición de Servidumbre No.1981 de 2019, solo procede el recurso de reposición en el efecto devolutivo según el artículo 22 de la Ley 9 de 1989, el artículo 74 de la Ley 1437 de 2011, Código de Procedimiento Administrativo y de lo Contencioso Administrativo, y el artículo 31 de la Ley 1682 de 2013, el cual deberá interponerse dentro de los diez (10) días hábiles siguientes a su notificación personal o por aviso, ante el Vicepresidente de Planeación, Riesgos y Entorno de la Agencia Nacional de Infraestructura, de conformidad con lo dispuesto en el artículo 21 de la Ley 9 de 1989 y el artículo 76 de la Ley 1437 de 2011, Código de Procedimiento Administrativo y de lo Contencioso Administrativo.

Adicionalmente, en cumplimiento del numeral 5.6 inciso del Capítulo V del Apéndice Técnico 7 "Gestión Predial" del CONTRATO DE CONCESIÓN BAJO EL ESQUEMA



Concesión Transversal del Sisga S.A.S.

NIT. 901.161.505-6
Calle 93B No. 19-21, Piso V
Bogotá D.C. Colombia
Tel. +(57-1) 7424880
www.concesiondelsisga.com.co

APP 009 DEL 10 DE JULIO DEL 2015, se efectuará la publicación del presente aviso en las páginas web www.ani.gov.co y www.concesiondelsisga.com. Así mismo, se fijará por el término de cinco (5) días en la cartelera de las oficinas de la CONCESIÓN TRANSVERSAL DEL SISGA S.A.S., ubicadas en la calle 93B No. 19-21 Piso 6° de Bogotá, Calle 4 No. 5-21 Macheta - Cundinamarca y la Calle 10 No. 7-65 piso 1° del Municipio de Guateque - Boyacá.

FIJADO EN UN LUGAR VISIBLE DE LAS OFICINAS DE LA CONCESIÓN TRANSVERSAL DEL SISGA S.A.S., Y EN LA PÁGINA WEB

EL 03 FEB 2020 A LAS 7.00 A.M.

DESFIJADO EL 07 FEB 2020 A LAS 6:00 P. M

ERNESTO JAVIER CARVAJAL SALAZAR
Representante Legal Suplente
CONCESIÓN TRANSVERSAL DEL SISGA S.A.S

Elaboró: OFGO
Revisó: JFMV
TDS-01-211