



Concesión Transversal del Sisga S.A.S.

NIT. 901.161.505-6  
Calle 93B No. 19-21, Piso V  
Bogotá D.C. Colombia  
Tel. +(57-1) 7424880  
www.concesiondelsisga.com.co

AVISO No.125 DE FECHA 08 NOV 2019

La **AGENCIA NACIONAL DE INFRAESTRUCTURA-ANI**, establecimiento público creado por el Decreto No 4165 del 03 de Noviembre de 2011, entidad que remplazo al **INSTITUTO NACIONAL DE CONCESIONES INCO-** para todos los efectos de estructurar el transporte, en cumplimiento de lo establecido en el Art 13 de la Ley 9 de 1989 y Art 61 de la Ley 388 de 1997, ha delegado a la **CONCESIÓN TRANSVERSAL DEL SISGA S.A.S.**, la gestión predial para realizar el procedimiento de adquisición de predios requeridos en el Proyecto Trasversal del Sisga, labor que esta realiza a nombre de la referida entidad de acuerdo al mandato legal del Art 34 de la Ley 105 de 1993.

Así mismo, en cumplimiento de los objetivos y fines señalados por la Ley, la **AGENCIA NACIONAL DE INFRAESTRUCTURA**, requiere comprar predios, conforme a la afectación que se debe realizar, dentro del mencionado Proyecto, que interconectará los municipios de Choconta (Sisga)-Macheta-Guateque-San Luis de Gaceno- Sabanalarga (Casanare).

En virtud de lo anterior y de conformidad con el artículo 69 Párrafo 2 del C.P.A. y C.A., el Representante Legal Suplente de la **CONCESIÓN TRANSVERSAL DEL SISGA S.A.S.**

### HACE SABER


Que el día treinta (30) de septiembre del 2019, la Agencia Nacional de Infraestructura - ANI, **expidió la Resolución No. 1446 de 2019** *Por medio de la cual se ordena la imposición administrativa de una servidumbre de paso y/o conducción de aguas de escorrentías sobre una franja de terreno que hace parte del inmueble rural denominado El Porvenir, localizado en la vereda Ubajuca del Municipio de Guateque, Departamento de Boyacá, identificado con el Folio de Matrícula Inmobiliaria No. 079-34957 de la Oficina de Registro de Instrumentos Públicos de Guateque, para el Proyecto Vial CORREDOR TRANSVERSAL DEL SISGA (SISGA-MACHETA-GUATEQUE- SAN LUIS DE GACENO - AGUA CLARA"*



Concesión Transversal del Sisga S.A.S.

NIT. 901.161.505-6  
Calle 93B No. 19-21, Piso V  
Bogotá D.C. Colombia  
Tel. +(57-1) 7424880  
www.concesiondelsisga.com.co

dirigida a los señores ANICETO PINTO MARTÍN Y JULIA INÉS VARGAS LADINO,  
cuyo contenido es el siguiente:

**REPÚBLICA DE COLOMBIA**  
  
Nación y Orden  
**MINISTERIO DE TRANSPORTE**  
**AGENCIA NACIONAL DE INFRAESTRUCTURA**  
RESOLUCIÓN No. 4165 DE 2011 DE 2019  
( 10 SEP 2019 )

"Por medio de la cual se ordena la imposición administrativa de una servidumbre de paso y/o conducción de aguas de escorrentías sobre dos franjas de terreno que hacen parte del inmueble rural denominado "El Porvenir", localizado en la Vereda Tibajuca, Municipio de Guateque, Departamento de Boyacá, identificado con el Folio de Matrícula inmobiliaria No. 079-34957 de la Oficina de Registro de Instrumentos Públicos de Guateque, para el Proyecto de Infraestructura de Transporte Vial corredor TRANSVERSAL DEL SISGA (SISGA-MACHETA-GUATEQUE- SAN LUIS DE GACENO - AGUA CLARA "

**EL VICEPRESIDENTE DE PLANEACIÓN, RIESGOS Y ENTORNO DE LA AGENCIA NACIONAL DE INFRAESTRUCTURA,**

En ejercicio de sus facultades constitucionales y legales, en especial las conferidas en el Decreto 4165 de 2011, el numeral 6 del artículo 1º de la Resolución No. 955 de 2016 y la Resolución 940 del 27 de junio de 2019, expedidas por la Agencia Nacional de Infraestructura.

**CONSIDERANDO:**

Que el Artículo 58 de la Constitución Política de 1991, establece que la propiedad es una función social que implica obligaciones y que, si de la aplicación de una norma expedida por motivos de utilidad pública o interés social resultaren en conflicto los derechos de los particulares con la necesidad por ella reconocida, el interés privado deberá ceder al interés público o social.

Que el Artículo 19 de la Ley 1682 de 2013, define como un motivo de utilidad pública e interés social la ejecución y/o desarrollo de proyectos de infraestructura del transporte a los que se refiere esta Ley, así como el desarrollo de las actividades relacionadas con su construcción, mantenimiento, rehabilitación o mejora.

Que el Artículo 38 de la Ley 1692 de 2013, dispone que durante la etapa de construcción de los proyectos de infraestructura de transporte y con el fin de facilitar su ejecución la Nación a través de los jefes de las entidades de dicho orden tienen facultades para imponer servidumbres en todo el territorio Nacional, mediante acto administrativo, previo agotamiento de una etapa de negociación directa.

Que mediante el Decreto 4165 de 2011, se cambió la naturaleza jurídica del Instituto Nacional De Concesiones - INCO de Establecimiento Público a Agencia Nacional Estatal de naturaleza especial, del sector descentralizado de la Rama Ejecutiva del Orden Nacional, con personería jurídica, patrimonio propio y autonomía administrativa, financiera y técnica, que se denominará Agencia Nacional de Infraestructura - ANI, adscrita al Ministerio de Transporte.

Que el Artículo 3º del Decreto 4165 de 2011, establece que el objeto de la Agencia Nacional De Infraestructura - ANI, es planear, coordinar, estructurar, contratar, ejecutar, administrar y evaluar

RESOLUCIÓN No. 1446 DE 2019

\*Por medio de la cual se ordena la imposición administrativa de una servidumbre de paso y/o conducción de aguas de escorrentías sobre dos franjas de terreno que hacen parte del inmueble rural denominado "El Porvenir", localizado en la Vereda Uvajuca, Municipio de Guateque, Departamento de Boyacá, identificado con el Folio de Matricula Inmobiliaria No. 079-34957 de la Oficina de Registro de Instrumentos Públicos de Guateque, para el Proyecto de Infraestructura de Transporte Vial corredor TRANSVERSAL DEL SISGA (SISGA-MACHETA-GUATEQUE- SAN LUIS DE GACENO - AGUA CLARA)\*

Página 2 de 7

proyectos de concesiones y otras formas de Asociación Público Privada (APP), para el diseño, construcción, mantenimiento, operación, administración y/o explotación de la infraestructura pública de transporte en todos sus modos y de los servicios conexos o relacionados y el desarrollo de proyectos de asociación público privada para otro tipo de infraestructura pública cuando así lo determine expresamente el Gobierno Nacional respecto de infraestructuras semejantes a las enunciadas.

Que el Artículo 1º del Decreto 738 de 2014, compilado por el Decreto 1079 de 2015, establece que tiene por objeto definir los términos en que deben surtirse las etapas para la constitución de servidumbres, mediante el agotamiento previo de la negociación directa o su imposición por vía administrativa, de conformidad con el artículo 38 de la Ley 1682 de 2013.

Que el Artículo 2º del Decreto 738 de 2014, compilado por el Decreto 1079 de 2015, prevé que el término máximo de treinta (30) días calendario, establecido en el artículo 38 de la Ley 1682 de 2013, empieza a correr a partir del día siguiente al recibo de la comunicación mediante la cual la autoridad presente la oferta que debe dirigirse al titular o titulares del derecho real de dominio o al poseedor o poseedores inscritos, según las disposiciones de la Ley 1437 de 2011. Dentro de este término, el interesado podrá aceptar, rechazar o presentar una contraoferta que debe ser considerada como una manifestación de interés en la negociación.

Que el Inciso 4 del Artículo 2º del Decreto 738 de 2014, compilado por el Decreto 1079 de 2015, consagra que en caso de acuerdo, la autoridad y el titular o titulares del derecho real de dominio o el poseedor o poseedores inscritos, procederán a suscribir la escritura pública de constitución de la servidumbre, que debe ser inscrita en la Oficina de Registro Público del lugar en que se encuentre matriculado el inmueble y protocolizarse la totalidad de los documentos atinentes a la negociación.

Que el Inciso 5 del Artículo 2º del Decreto 738 de 2014, compilado por el Decreto 1079 de 2015, establece que, si dentro del término establecido no se logra un acuerdo, la oferta es rechazada, o el afectado o los afectados guardan silencio en relación con la misma, o cuando habiendo aceptado la oferta no concurren a la suscripción de la escritura pública dentro del plazo acordado para el efecto, la negociación directa se entenderá fracasada y procederá la imposición por vía administrativa.

Que el Artículo 3º del Decreto 738 de 2014, compilado por el Decreto 1079 de 2015, determina que dentro de los diez (10) días siguientes a la fecha en que de acuerdo con lo dispuesto en el artículo 2º se entienda fracasada la negociación, la entidad procederá a imponer la servidumbre mediante acto administrativo. El trámite de notificaciones y recursos se debe regir por lo dispuesto en la Ley 1437 de 2011.

Que el Parágrafo del Artículo 3º del Decreto 738 de 2014, compilado por el Decreto 1079 de 2015, señala que durante el proceso de imposición de servidumbre por vía administrativa y siempre que no esté en firme el correspondiente acto administrativo, el titular o titulares del derecho real de dominio o el poseedor o poseedores inscritos en el folio de matricula inmobiliaria, y la entidad pública respectiva, podrán llegar a un acuerdo sobre la servidumbre, caso en el cual se pondrá fin a la etapa de imposición administrativa de servidumbre.

Que el Vicepresidente de Planeación, Riesgos y Entorno de la Agencia Nacional de Infraestructura - ANI, ostenta la facultad específica de suscribir las resoluciones por medio de las cuales se imponen las servidumbres, cuando vencido el término legal no se haya llegado a un acuerdo respecto a la servidumbre, de conformidad con lo señalado en numeral 6 del Artículo 1º de la Resolución No. 955 del 23 de junio de 2016, expedida por la Agencia Nacional de Infraestructura.

Que el Proyecto de Infraestructura de Transporte Vial TRANSVERSAL DEL SISGA (SISGA-MACHETA-GUATEQUE- SAN LUIS DE GACENO - AGUA CLARA), se encuentra priorizado e incluido dentro de las obras viales de la actual administración y declarado de utilidad pública e interés social, a través de





RESOLUCIÓN No. 1465 DE 2019

"Por medio de la cual se ordena la imposición administrativa de una servidumbre de paso y/o conducción de aguas de escorrentías sobre dos franjas de terreno que hacen parte del inmueble rural denominado "El Porvenir", localizado en la Vereda Ubajuca, Municipio de Guateque, Departamento de Boyacá, identificado con el Folio de Matrícula Inmobiliaria No. 079-34957 de la Oficina de Registro de Instrumentos Públicos de Guateque, para el Proyecto de Infraestructura de Transporte Vial corredor TRANSVERSAL DEL SISGA (SISGA-MACHETA-GUATEQUE-SAN LUIS DE GACENO-AGUA CLARA".

Página 3 de 7

la Resolución No. 574 del 24 de abril de 2015, proferida por la Agencia Nacional de Infraestructura - ANI

Que la AGENCIA NACIONAL DE INFRAESTRUCTURA, en coordinación con CONCESIÓN DEL SISGA S.A.S., hoy CONCESIÓN TRANSVERSAL DEL SISGA S.A.S., de conformidad con el OTROSI número 4 del 16 de abril del 2018 en virtud del Contrato de Concesión bajo el esquema APP No. 009 del 10 de julio de 2015, se encuentra adelantando el proyecto vial TRANSVERSAL DEL SISGA (SISGA-MACHETA-GUATEQUE-SAN LUIS DE GACENO-AGUA CLARA) como parte de la modernización de la Red Vial Nacional, contemplada en la Ley 1450 del 16 de junio de 2011, Plan Nacional de Desarrollo para los años 2010 - 2014 "Prosperidad para todos".

Que para la ejecución del proyecto vial "Transversal del Sisga (Sisga-Macheta-Guateque San Luis de Gaceno- Agua Clara)", la Agencia Nacional de Infraestructura requiere la imposición de servidumbre de paso y/o conducción de aguas de escorrentías sobre dos zonas de terreno identificadas con la ficha predial No. TDS-01-235 del 21 de junio del 2018, elaborada por la Concesión Transversal del Sisga S.A.S., con un área total de terreno requerida para la servidumbre de 0,0200 HA.

Que las zonas de terreno requeridas para la imposición de servidumbre de paso y/o conducción de aguas de escorrentías se segregan de un predio de mayor extensión denominado "El Porvenir", ubicado en la Vereda Ubajuca, Municipio de Guateque, Departamento de Boyacá, identificado con la cédula catastral No. 15322000200030070000 y folio de matrícula inmobiliaria No. 079-34957 de la Oficina de Registro de Instrumentos Públicos de Guateque, de propiedad de los señores ANICETO PINTO MARTIN identificado con cédula de ciudadanía No. 17.130.978 y JULIA INES VARGAS LADINO identificada con la cédula de ciudadanía No. 23.618.453, para imponer administrativamente una servidumbre de paso y/o conducción de aguas de escorrentías con destino al Proyecto de Infraestructura Vial CORREDOR TRANSVERSAL DEL SISGA (SISGA-MACHETA-GUATEQUE-SAN LUIS DE GACENO-AGUA CLARA).

Que los linderos generales del inmueble antes descrito están contenidos en la Escritura Pública No. 372 del 24 de diciembre de 1975 otorgada en la Notaría Única de Guateque.

Que los linderos específicos de las franjas de terreno que requiere la Agencia Nacional de Infraestructura - ANI, en coordinación con CONCESIÓN DEL SISGA S.A.S., hoy CONCESIÓN TRANSVERSAL DEL SISGA S.A.S., para imponer la servidumbre de paso y/o conducción de aguas de escorrentías, mediante acto administrativo, para el Proyecto de Infraestructura Vial CORREDOR TRANSVERSAL DEL SISGA (SISGA-MACHETA-GUATEQUE-SAN LUIS DE GACENO-AGUA CLARA), se encuentran consignados en la Ficha de Afectación Predial No. TDS-01-235 del 21 de junio del 2018, y se discriminan de la siguiente manera:

LINDEROS 1	LONGITUD	COLINDANTES
NORTE	3,6	VIA QUE DE MACHETA CONDUCE A GUATEQUE P2 A P3
SUR	3,59	MISMO PREDIO P4 A P1
ORIENTE	20,76	MISMO PREDIO P3 A P4
OCCIDENTE	20,8	MISMO PREDIO P1 A P2

LINDEROS 2	LONGITUD	COLINDANTES
NORTE	12,29	VIA QUE DE MACHETA CONDUCE A GUATEQUE P5 A P6
SUR	3,61	MISMO PREDIO P9 A P10
ORIENTE	28,04	MISMO PREDIO P6 A P9
OCCIDENTE	30,17	MISMO PREDIO P10 A P5

Incluyendo las construcciones y cultivos que se relacionan a continuación:



RESOLUCIÓN No. 3560 DE 2019

"Por medio de la cual se ordena la imposición administrativa de una servidumbre de paso y/o conducción de aguas de escorrentías sobre dos fincas de terreno que hacen parte del inmueble rural denominado "El Porvenir", localizado en la Vereda Ubagata, Municipio de Guateque, Departamento de Boyacá, identificada con el folio de Matricula inmobiliaria No. 079-34957 de la Oficina de Registro de Instrumentos Públicos de Guateque, para el Proyecto de Infraestructura de Transporte Vial corredor TRANSVERSAL DEL SISGA (SISGA-MACHETA-GUATEQUE-SAN LUIS DE GACENO-AGUA CLARA)".

Página 4 de 7

INVENTARIO DE CULTIVOS Y ESPECIES			
DESCRIPCION	CANT	DENS	UN
LEUCACNA DAP: 0.10 cm h=4 m	1		USD
LEUCACNA DAP: 0.15 cm h= 3 m	1		USD
BANUE	50		USD
LEUCO	20		USD
DRAPAN DAP: 0.10cm h= 3 m	1		USD
GUADUA	10		USD
LEUCALINA DAP: 0.20 cm h=4 m	1		USD
LEUCO DAP: 0.15 cm h= 3 m	1		USD
ACACIO DAP: 0.20 cm h=3 m	1		USD

Que el 26 de junio del 2018, la Concesión Transversal del Sisga S.A.S., realizó el estudio de títulos del inmueble en el cual conceptuó que es viable la negociación directa o imposición administrativa de la servidumbre.

Que el 25 de septiembre del 2018, la Corporación Registro de Avaluadores y Lonja Colombiana de la Propiedad Raíz, emitió el Informe Técnico de Avalúo Comercial Corporativo Rural Servidumbre No.TDS-01-235, fijando el mismo en la suma de DOS MILLONES QUINIENTOS TREINTA Y SIETE MIL CIENTO NOVENTA Y DOS PESOS MCTE (\$2.537.192,00), que corresponde a la indemnización por servidumbre, anexos, cultivos y/o especies incluidas en ella, discriminados de la siguiente manera:

ITEM	DESCRIPCIÓN	UNO	ÁREA AVALUADA	VALOR UNITARIO	VALOR-TOTAL
<b>TERRENO</b>					
1	UFI	Has	0,0200	\$ 37.239.850,00	\$ 744.797,00
Total Terreno					\$ 744.797,00
<b>CONSTRUCCIONES</b>					
No presenta Construcciones					\$ 0
Total Construcciones					\$ 0
<b>ANEXOS</b>					
No presenta Construcciones					\$ 0
Total Anexos					\$ 0
<b>CULTIVOS Y/O ELEMENTOS PERMANENTES</b>					
Elementos Permanentes	Elementos permanentes		Valor Global		\$ 1.792.395,00
Total Cultivos y/o Elementos Permanentes					\$ 1.792.395,00
<b>TOTAL AVALUO DE LA FINCA AVALUADA</b>					<b>\$ 2.537.192,00</b>

Que, con sustento en lo anterior, la Concesión Transversal del Sisga S.A.S., mediante el oficio No. CTS-040-2019 del 11 de marzo de 2019, realizó propuesta económica para la constitución voluntaria de servidumbre, a los señores ANICETO PINTO MARTIN identificado con cedula de ciudadanía No. 17.130.978 y JULIA INES VARGAS LADINO identificada con la cedula de ciudadanía No. 23.618.453, propietarios del inmueble, notificada por Aviso Web No. 76 de fecha 17 de mayo del 2019, fijado en las páginas Web de la CONCESSION TRANSVERSAL DEL SISGA SAS y de la ANI, del 17 de mayo del 2019 al 23 de mayo del 2019, quedando notificados el día 24 de mayo de 2019, los titulares del derecho real de dominio.

Que teniendo en cuenta, que no fue posible llegar a un acuerdo con los titulares del derecho real de dominio del inmueble sobre el cual se impondrá la servidumbre de paso y/o conducción de aguas de escorrentías para el Proyecto de Infraestructura Vial CORREDOR TRANSVERSAL DEL SISGA (SISGA-MACHETA-GUATEQUE-SAN LUIS DE GACENO-AGUA CLARA), y debido a que han transcurrido treinta (30) días después de la notificación de la propuesta económica para la constitución voluntaria de

*[Handwritten signature]*

*[Handwritten signature]*



RESOLUCIÓN No. 1436 DE 2019

"Por medio de la cual se ordena la imposición administrativa de una servidumbre de paso y/o conducción de aguas de escorrentías sobre dos tramos de terreno que hacen parte del inmueble rural denominado "El Porvenir", localizado en la Vereda Ubajuca, Municipio de Guateque, Departamento de Boyacá, identificado con el Folio de Matricula Inmobiliaria No. 079-34957 de la Oficina de Registro de Instrumentos Públicos de Guateque, para el Proyecto de Infraestructura de Transporte Vial corredor TRANSVERSAL DEL SISGA (SISGA-MACHETA-GUATEQUE - SAN LUIS DE GACENO - AGUA CLARA "

Página 5 de 7

servidumbre de paso y/o conducción de aguas de escorrentías, para la negociación directa, ésta se entiende fracasada, de conformidad con lo dispuesto en el Artículo 38 de la Ley 1682 de 2013 y el Artículo 2º del Decreto No. 738 de 2014, compilado en el Decreto 1079 del 2015.

Que en virtud de todo lo anterior, por motivos de utilidad pública e interés social se cumplen los presupuestos para acudir al proceso de imposición administrativa de servidumbre de paso y/o conducción de aguas de escorrentías que recae sobre dos áreas de terreno con un total de 0,0200 HA, que hacen parte del inmueble rural denominado "El Porvenir", ubicado en la Vereda Ubajuca, Municipio de Guateque, Departamento de Boyacá, identificado con la cédula catastral No. 15322000200030070000 y folio de matrícula inmobiliaria No. 079-34957 de la Oficina de Registro de Instrumentos Públicos de Guateque, cuyos linderos se mencionaron en las consideraciones anteriores, para que la Agencia Nacional de Infraestructura, y la Concesión Transversal del Sisga S.A.S., ejerza plenamente el derecho de paso y/o conducción de aguas de escorrentías, que se impone mediante este acto administrativo debido a la utilidad pública e interés social del Proyecto de Infraestructura Vial CORREDOR TRANSVERSAL DEL SISGA (SISGA-MACHETA-GUATEQUE-SAN LUIS DE GACENO-AGUA CLARA), según el Artículo 58 de la Constitución Política de 1991, el Artículo 38 de la Ley 1682 de 2013 y el Decreto No. 738 de 2014, compilado por el Decreto 1079 de 2015.

Que la servidumbre de paso y/o conducción de aguas de escorrentías, que se impone mediante este acto administrativo es de carácter permanente e irrevocable partir de la inscripción del presente acto administrativo en Folio de Matricula Inmobiliaria No. 079-34957 de la Oficina de Registro de Instrumentos Públicos de Guateque, para que se permita a la Concesión Transversal del Sisga S.A.S.:

a) Permitir la entrada de trabajadores y maquinarias del contratista de la obra, en nombre de la sociedad concesionaria delegada por la AGENCIA NACIONAL DE INFRAESTRUCTURA-ANI, para la construcción de encoles y/o descoles de los box culvert y/o canales y/o filtros y/o drenes, para la conducción de las aguas naturales; verificarlas, repararlas, modificarlas, mantenerlas cuando fuere el caso, no sin antes dar aviso a LA CONSTITUYENTE; salvo el caso de fuerza mayor o caso fortuito, procurando causar el menor daño posible a las cercas y cultivos; b) Remover los cultivos, especies y demás obstáculos que impidan o estorben en la construcción y mantenimiento de los descoles, encoles de las alcantarillas, canales, filtros y drenes para la conducción de aguas; c) Impedir que dentro del área de la servidumbre siembren árboles o especies vegetales que con el tiempo perjudiquen dichas construcciones e impida su mantenimiento; se construyan edificaciones; se ejecuten obras que impidan el libre ejercicio del derecho que la AGENCIA NACIONAL DE INFRAESTRUCTURA ANI, adquiera, siendo entendido que esta, no responderá de las consecuencias que se deriven de la violación de estos derechos

Que en mérito de lo expuesto,

RESUELVE:

**ARTÍCULO PRIMERO: IMPÓNGASE ADMINISTRATIVAMENTE LA SERVIDUMBRE DE PASO Y/O CONDUCCIÓN DE AGUAS DE ESCORRENTÍAS**, que se identifica en la Ficha de Afectación Predial No. TDS-01-235 del 21 de junio del 2018, sobre dos zonas de terreno requeridas de 0,0200 HA, que hacen parte del inmueble rural denominado "El Porvenir", ubicado en la Vereda Ubajuca, Municipio de Guateque, Departamento de Boyacá, identificado con la cédula catastral No. 15322000200030070000 y folio de matrícula inmobiliaria No. 079-34957 de la Oficina de Registro de Instrumentos Públicos de Guateque, para que la Agencia Nacional de Infraestructura ANI, y el Concesionario Transversal del Sisga S.A.S., y demás usuarios del corredor vial de orden nacional ejerzan plenamente el derecho de PASO Y/O CONDUCCIÓN DE AGUAS DE ESCORRENTÍAS que se impone mediante este acto administrativo debido a la utilidad pública e interés social del Proyecto de Infraestructura Vial.

**PARÁGRAFO 1:** Los linderos específicos de las zonas de terreno afectadas por la AGENCIA NACIONAL DE INFRAESTRUCTURA - ANI a través del Concesionario Transversal del Sisga S.A.S., sobre la que se



RESOLUCIÓN No. 1146 DE 2019

\*Por medio de la cual se ordena la imposición administrativa de una servidumbre de paso y/o conducción de aguas de escorrentías sobre dos franjas de terreno que hacen parte del inmueble rural denominado "El Pervenir", localizado en la Vereda Ubajoque, Municipio de Guateque, Departamento de Boyacá, identificado con el Folio de Matrícula Inmobiliaria No. 079-34957 de la Oficina de Registro de Instrumentos Públicos de Guateque, para el Proyecto de Infraestructura de Transporte Vial conector TRANSVERSAL DEL SISGA (SISGA-MACHETA-GUATEQUE-SANTI LUIS DE GACENIT-AGUA CLARA)\*

Página 6 de 7

Impongo servidumbre de PASO Y/O CONDUCCIÓN DE AGUAS DE ESCORRENTÍAS, necesario para el desarrollo del Proyecto referido se encuentran consignados en la Ficha de Afectación Predial No. TDS-01-235 del 21 de junio del 2018, elaborada por el Concesionario Transversal del Sisga S.A.S., y se discriminan de la siguiente manera:

LINDEROS 1	LONGITUD	COLINDANTES
NORTE	3,6	VIA QUE DE MACHETA CONDUCE A GUATEQUE P2 A P3
SUR	3,59	MISMO PREDIO P4 A P1
ORIENTE	20,76	MISMO PREDIO P3 A P4
OCCIDENTE	20,8	MISMO PREDIO P1 A P2

LINDEROS 2	LONGITUD	COLINDANTES
NORTE	12,29	VIA QUE DE MACHETA CONDUCE A GUATEQUE P5 A P6
SUR	3,61	MISMO PREDIO P9 A P10
ORIENTE	28,04	MISMO PREDIO P6 A P9
OCCIDENTE	30,17	MISMO PREDIO P10 A P5

Incluyendo las construcciones y cultivos que se relacionan a continuación:

INVENTARIO DE CULTIVOS Y ESPECIES			
DESCRIPCION	CANT	DENS	UN
LEUCAENA DAP: 0.10 cm h: 4 m	1		UNO
URUBAN DAP: 0.15 cm h: 3 m	1		UNO
BAMBUI	50		UNO
CAJIN	20		UNO
URUBAN DAP: 0.15 cm h: 3 m	1		UNO
GUACUA	35		UNO
LEUCAENA DAP: 0.20 cm h: 4 m	1		UNO
LEPRES DAP: 0.25 cm h: 4 m	1		UNO
ALACIO DAP: 0.28 cm h: 5m	1		UNO

**ARTÍCULO SEGUNDO; PÁGUESE** a favor de los ANICETO PINTO MARTIN identificado con cédula de ciudadanía No. 17.130.978 y JULIA INES VARGAS LADINO identificada con la cédula de ciudadanía No. 23.618.453, titulares plenos del derecho real de dominio del inmueble mencionado en el artículo primero de la presente resolución, la suma de DOS MILLONES QUINIENTOS TREINTA Y SIETE MIL CIENTO NOVENTA Y DOS PESOS MCTE (\$2.537.192,00), por concepto de LA SERVIDUMBRE DE PASO Y/O CONDUCCIÓN DE AGUAS DE ESCORRENTÍAS, según el Avalúo Comercial Corporativo Rural Servidumbre No. TDS-01-235 elaborado por la Corporación Registro de Avaluadores y Lonja Colombiana de la Propiedad Raíz de fecha 25 de septiembre, en la cuenta bancaria que informe la beneficiaria, en un único contado que corresponda al 100% de la suma referida.

**PARÁGRAFO 1.** En caso de no acreditarse cuenta bancaria por parte del beneficiario del pago, la concesión Transversal del Sisga S.A.S, a través del fideicomiso constituido para el desarrollo de las obras pactadas en el CONTRATO DE CONCESIÓN BAJO EL ESQUEMA APP No.009 DEL 10 DE JULIO DE 2015 procederá a consignar el valor en el Banco Agrario de Colombia en la cuenta de pagos por imposición administrativa a favor de los señores ANICETO PINTO MARTIN identificado con cédula de ciudadanía No. 17.130.978 y JULIA INES VARGAS LADINO identificada con la cédula de ciudadanía No. 23.618.453, considerándose que de esta manera ha quedado formalmente efectuado el pago.

**PARÁGRAFO 2.** La Concesión Transversal del Sisga S.A.S., deberá delimitar el área sobre la cual recae la servidumbre de paso y/o conducción de aguas de escorrentías referida en el artículo 1 de la presente resolución, y ejercer el cuidado y custodia respectivo.





Concesión Transversal del Sisga S.A.S.

NIT. 901.161.505-6  
Calle 93B No. 19-21, Piso V  
Bogotá D.C. Colombia  
Tel. +(57-1) 7424880  
www.concesiondelsisga.com.co

RESOLUCIÓN No 17416 DE 2019

"Por medio de la cual se ordena la imposición administrativa de una servidumbre de paso y/o conducción de aguas de escorrentías sobre dos franjas de terreno que hacen parte del inmueble rural denominado "El Porvenir", localizado en la Vereda Ubajua, Municipio de Guateque, Departamento de Boyacá, identificado con el Folio de Matrícula Inmobiliaria No. 079-34957 de la Oficina de Registro de Instrumentos Públicos de Guateque, para el Proyecto de Infraestructura de Transporte Vial corredor TRANSVERSAL DEL SISGA (SISGA MACHETA-GUATEQUE- SAN LUIS DE GACENO - AGUA CLARA"

Página 7 de 7

**ARTÍCULO TERCERO: ORDÉNESE** a la Oficina de Registro de Instrumentos Públicos de Guateque, para que inscriba el presente acto administrativo en el Folio de Matrícula Inmobiliaria No. 079-34957 dentro de los cinco (5) días de ejecutoria del mismo.

**ARTÍCULO CUARTO: REQUIÉRASE** a la Autoridad de Policía del municipio territorialmente competente el acompañamiento para garantizar el acceso y el tránsito en la servidumbre que se impone en el artículo 1 de la presente resolución, en caso de que el titular del derecho real de dominio o terceros se nieguen a la entrega voluntaria, uso y goce efectivo de la zona de terreno objeto de la imposición administrativa de servidumbre ordenada a través de la presente resolución en el término de ejecutoria del presente acto administrativo o posteriormente.

**PARÁGRAFO.** La servidumbre de paso y/o conducción de aguas de escorrentías que se impone en el artículo 1 de la presente resolución, otorga a la Agencia Nacional de Infraestructura- ANI, y/o el concesionario que delegue esta, y demás usuarios del corredor vial de orden nacional el ejercicio pleno del derecho de paso y/o conducción de aguas de escorrentías del Proyecto de Infraestructura Vial CORREDOR TRANSVERSAL DEL SISGA (SISGA MACHETA-GUATEQUE- SAN LUIS DE GACENO- AGUA CLARA), y de todas las facultades necesarias para construir las obras necesarias, usar y gozar el derecho de circulación por la franja de servidumbre

**ARTÍCULO QUINTO: NOTIFÍQUESE PERSONALMENTE** a los señores ANICETO PINTO MARTIN identificado con cédula de ciudadanía No. 17.130.978 y JULIA INES VARGAS LADINO identificada con la cédula de ciudadanía No. 23.618.453, quienes figuran como titulares plenos del derecho real de dominio sobre el inmueble señalado en el artículo primero de este acto administrativo, o por aviso, en la forma prevista en los Arts. 67, 68 y 69 de la Ley 1437 de 2011.

**ARTÍCULO SEXTO:** Contra la presente Resolución procede el recurso de reposición, el cual deberá interponerse dentro de los diez (10) días siguientes a su notificación personal o por aviso, ante la Agencia Nacional de Infraestructura.

NOTIFÍQUESE Y CÚMPLASE

Dada en Bogotá D.C., a los

10 SEP 2019

**DIEGO ALEJANDRO MORALES SILVA**

Vicepresidente de Planeación, Riesgos y Entorno

Proyecto: Sociedad Concesión del Sisga S.A.S.  
Revisó: Diana María Vaca Chavarría - Abogada GIT de Asesoría Jurídica Predial  
Aprobó: Rafael Díaz-Granados Amaris - Coordinador GIT de Asesoría Jurídica Predial



La movilidad  
es de todos

Mintransporte



Agencia Nacional de  
Infraestructura



VIGILADO  
SuperTransporte





Concesión Transversal del Sisga S.A.S.

NIT. 901.161.505-6  
Calle 93B No. 19-21, Piso V  
Bogotá D.C. Colombia  
Tel. +(57-1) 7424880  
www.concesiondelsisga.com.co

Que la Concesión Transversal del Sisga, expidió las comunicaciones de citación CTS-2019-00000610 del 09 de octubre del 2019 y CTS-2019-00000611 del 09 de octubre del 2019, para la notificación personal de la Resolución de Imposición de servidumbre No. 1446 del 30 de septiembre del 2019, a los señores ANICETO PINTO MARTÍN Y JULIA INÉS VARGAS LADINO, en la dirección del inmueble "El Porvenir", ubicado en la vereda Ubajuca, del Municipio de Guateque, Boyacá, de conformidad con el soporte que reposa en la carpeta predial TDS-01-235, la cual fue enviada por correo certificado por la empresa de correspondencia Interrapidísimo SAS, según número de guía 700029601942.

Hasta la fecha los propietarios del inmueble no han concurrido a la Concesión Transversal del Sisga, para notificarse de la Resolución de Imposición de servidumbre No. 1446 del 30 de septiembre del 2019, conforme a lo indicado en la comunicación de citación para notificación personal.

En las citaciones enviadas se le informó las condiciones de modo, tiempo y lugar para efectuar la respectiva notificación personal, sin que se haya presentado a notificarse personalmente.

En consecuencia, de acuerdo con lo previsto en las disposiciones legales vigentes, se procede a realizar la notificación por aviso, que se considerará surtida al finalizar el día siguiente al de la entrega del presente aviso en el lugar de destino conforme al artículo 69 del Código de Procedimiento Administrativo y de lo Contencioso Administrativo (Ley 1437 de 2011).

Contra la presente resolución solo procede el recurso de reposición en el efecto devolutivo según el artículo 22 de la Ley 9 de 1989, el artículo 74 de la Ley 1437 de 2011, Código de Procedimiento Administrativo y de lo Contencioso Administrativo, y el artículo 31 de la Ley 1682 de 2013, el cual deberá interponerse dentro de los diez (10) días hábiles siguientes a su notificación personal o por aviso, ante el Vicepresidente de Planeación, Riesgos y Entorno de la Agencia Nacional de Infraestructura, de conformidad con lo dispuesto en el artículo 21 de la Ley 9 de 1989 y el artículo 76 de la Ley 1437 de 2011, Código de Procedimiento Administrativo y de lo Contencioso Administrativo.

Adicionalmente, en cumplimiento del numeral 5.6 inciso del Capítulo V del Apéndice Técnico 7 "Gestión Predial" del CONTRATO DE CONCESIÓN BAJO EL ESQUEMA



Concesión Transversal del Sisga S.A.S.

NIT. 901.161.505-6  
Calle 93B No. 19-21, Piso V  
Bogotá D.C. Colombia  
Tel. +(57-1) 7424880  
www.concesiondelsisga.com.co

APP 009 DEL 10 DE JULIO DEL 2015, se efectuará la publicación del presente aviso en las páginas web [www.ani.gov.co](http://www.ani.gov.co) y [www.concesiondelsisga.com](http://www.concesiondelsisga.com).

Así mismo, se fijará por el término de cinco (5) días en la cartelera de las oficinas de la CONCESIÓN TRANSVERSAL DEL SISGA S.A.S., ubicadas en la calle 93B No. 19-21 Piso 6° de Bogotá y la Calle 10 No. 7-65 piso 1° del Municipio de Guateque - Boyacá.

**FIJADO EN UN LUGAR VISIBLE DE LAS OFICINAS DE LA CONCESIÓN TRANSVERSAL DEL SISGA S.A.S., Y EN LA PÁGINA WEB**

EL 12 NOV 2019 A LAS 7.00 A.M.

DESFIJADO EL 18 NOV 2019 A LAS 6:00 P. M

**ERNESTO JAVIER CARVAJAL SALAZAR**  
Representante Legal Suplente  
**CONCESIÓN TRANSVERSAL DEL SISGA S.A.S**

Elaboró: OFGO  
Revisó: JFMV  
TDS-01-235

T-03-01-285




INTERRAPIDISIMO S.A  
NIT: 800251569-7  
Fecha y Hora de Admisión:  
23/10/2019 02:15 p. m.  
Tiempo estimado de entrega:  
24/10/2019 06:00 p. m.



NOTIFICACIONES

TJA 30  
4-1

DESTINATARIO  
**GUATEQUE\BOYA\COL**  
**ANICETO PINTO MARTIN cc**  
**PREDIO EL PORVENIR VEREDA UBAJUCA**  
0



DATOS DEL ENVIO

Tipo de empaque: **SOBRE MANILA**  
Valor Comercial: **\$10,000,00**  
No. de esta Pieza: **1**  
Peso por Volumen: **0**  
Peso en Kilos: **1**  
Bolsa de seguridad: **0**

DETALLADO DEL ENVIO

**Notificaciones**  
Valor Flete: **\$6,800,00**  
Valor Descuento: **\$0,00**  
Valor sobre flete: **\$200,00**  
Valor otros conceptos: **\$0,00**  
Valor total: **\$7,000,00**  
Forma de pago: **CONTADO**


Dica Contener: **DOCUMENTOS**

REMITENTE  
**CONCESION TRANSVERSAL DEL SISGA SAS** NI 9011615056 Nombre y sello  
**CLL 93 B # 19 - 21 PISO 5**  
**3222014402**  
**GUATEQUE\BOYA\COL** X

Como representante de este envío no conviene dudar en el envío. Joyas, valores negociables u objetos prohibidos por ley y el valor declarado del envío es el que corresponde a la descripción en este documento y por lo tanto es el que INTER RAPIDISIMO S.A. asumirá en caso de daño y pérdida. ACEPTO las condiciones en el contrato de prestación de servicios expresa de manipuleo y carga publicado en la página web [www.interrapidisimo.com](http://www.interrapidisimo.com) o en el punto de venta. De igual forma AUTORIZO a INTER RAPIDISIMO S.A. el tratamiento de mis datos personales conforme a lo dispuesto en la Ley 1581 de 2012. Para más información de la política de privacidad y protección de datos personales de la Compañía remitente a dicho web.

Observaciones

RECLAMA EN PUNTO -



**RECOGIDAS SIN RECARGO**



DESDE SU CELULAR DESCARGANDO NUESTRA APP

**NUEVA LINEA DE ATENCIÓN !!!**

**323 255 4455** O MARCANDO GRATIS 01 8000 942 - 777

Oficina Principal Bogotá Cra 30# 7 - 45 Pbx: 5605000  
Oficina GUATEQUE: CALLE 8 # 6 - 56  
Oficina GUATEQUE: CALLE 8 # 6 - 56

[www.interrapidisimo.com](http://www.interrapidisimo.com) - [defensorinterno@interrapidisimo.com](mailto:defensorinterno@interrapidisimo.com) - [susdeficientes@interrapidisimo.com](mailto:susdeficientes@interrapidisimo.com) Bogotá DC.  
Carrera 30 # 7-45 PBX: 5605000 Cel: 3232554455

700029601942

GMC-GMC-R-07

REMITENTE



Concesión Transversal del Sisga S.A.S.

NIT. 901.161.505-6  
Calle 93B No. 19-21, Piso V  
Bogotá D.C. Colombia  
Tel. +(57-1) 7424880  
www.concesiondelsisga.com.co

Bogotá D.C., Octubre 04 de 2019

CONCESION TRANSVERSAL DEL SISGA S.A.S  
Fecha y hora: Miércoles 9 Octubre 2019 09:07:57  
Dirigido a: PINTO MARTIN ANICETO

Enviado por: JOSE FERNANDO MORALES  
Procesado por: Erika Guzman  
Asunto: Citación para la notificación de personal  
al TOS - 01 - 236

CTS-2019-00000611

Señor:  
ANICETO PINTO MARTÍN ✓  
El Porvenir ✓  
Vereda Ubajuca ✓  
Guateque - Boyacá ✓

Ref. Contrato de Concesión bajo el esquema de APP No. 009 del diez (10) de Julio de 2015.

Asunto: Citación para Notificación personal de la Resolución No. 1446 del 30-09-2019. ✓

Respetado señor: ✓

81

Conforme a los artículos 67, 68 y 69 del Código de Procedimiento Administrativo y de lo Contencioso Administrativo, nos permitimos citarlo para que se presente en las Oficinas de la Concesión Transversal del Sisga S.A.S, ubicadas en la Calle 10 No 7 -65 Local 101 – Barrio Centro del Municipio de Guateque, (Boyacá) o en la Calle 93B No. 19-21 Piso 5° de Bogotá, para lo cual agradecemos comunicarse previamente a los teléfonos 7424880 (extensión 5331) (Bogotá), 3209284913 y 3225194803, con el fin de notificarlo personalmente o en su defecto a través de representado o apoderado debidamente acreditado, el contenido de la Resolución No.1446 del 30 de septiembre del 2019, emitida por la AGENCIA NACIONAL DE INFRAESTRUCTURA-ANI, por medio de la cual se ordena iniciar la Imposición administrativa de una servidumbre de paso y/o conducción de aguas de escorrentías sobre una franja de terreno requerida para la ejecución del proyecto vial Transversal del Sisga (Sisga-Machetá-Guateque-San Luis de Gaceno-Agua Clara), del inmueble de mayor extensión denominado "El Porvenir", ubicado en la Vereda Ubajuca, Municipio de Guateque, Departamento de Boyacá, identificado con cedula catastral No.15322000200030070000-y Folio de Matricula Inmobiliaria No.079-34957, de la Oficina de Registro de Instrumentos Públicos de Guateque( Boyacá).

9



La movilidad  
es de todos

Mintransporte



Agencia Nacional de  
Infraestructura



VIGILADO  
SuperTransporte

Página 1 de 2



Concesión Transversal del Sisga S.A.S.

NIT. 901.161.505-6  
Calle 93B No. 19-21, Piso V  
Bogotá D.C. Colombia  
Tel. +(57-1) 7424880  
www.concesiondelsisga.com.co

Bogotá D.C., Octubre 04 de 2019

CONCESION TRANSVERSAL DEL SISGA S.A.S  
Fecha y hora: Miércoles 9 Octubre 2019 09:01:17  
Dirigido a: VARGAS LADINO JULIA IN,S

Enviado por: JOSE FERNANDO MORALES  
Procesado por: Erika Guzman  
Asunto: Citación para la notificación de personal  
al TDS-01-236

CTS-2019-00000610

Señora:  
JULIA INÉS VARGAS LADINO ✓  
El Porvenir ✓  
Vereda Ubajuca ✓  
Guateque - Boyacá ✓

Ref. Contrato de Concesión bajo el esquema de APP No. 009 del diez (10) de Julio de 2015.

Asunto: Citación para Notificación personal de la Resolución No. 1446 del 30-09-2019. ✓

Respetada señora: ✓

Conforme a los artículos 67, 68 y 69 del Código de Procedimiento Administrativo y de lo Contencioso Administrativo, nos permitimos citarla para que se presente en las Oficinas de la Concesión Transversal del Sisga S.A.S, ubicadas en la Calle 10 No 7 -65 Local 101 – Barrio Centro del Municipio de Guateque, (Boyacá) o en la Calle 93B No. 19-21 Piso 5° de Bogotá, para lo cual agradecemos comunicarse previamente a los teléfonos 7424880 (extensión 5331) (Bogotá), 3209284913 y 3225194803, con el fin de notificarla personalmente o en su defecto a través de representado o apoderado debidamente acreditado, el contenido de la Resolución No.1446 del 30 de septiembre del 2019, emitida por la AGENCIA NACIONAL DE INFRAESTRUCTURA-ANI, por medio de la cual se ordena iniciar la Imposición administrativa de una servidumbre de paso y/o conducción de aguas de escorrentías sobre una franja de terreno requerida para la ejecución del proyecto vial Transversal del Sisga (Sisga-Machetá-Guateque-San Luis de Gaceno-Agua Clara), del inmueble de mayor extensión denominado "El Porvenir", ubicado en la Vereda Ubajuca, Municipio de Guateque, Departamento de Boyacá, identificado con cedula catastral No.15322000200030070000 y Folio de Matricula Inmobiliaria No.079-34957 de la Oficina de Registro de Instrumentos Públicos de Guateque( Boyacá).



La movilidad  
es de todos

Mintransporte



Agencia Nacional de  
Infraestructura



VIGILADO  
SuperTransp.

Página 1 de 2